


# MIEJSCOWY PLAN ZAGOSPODAROWANIA PRZESTRZENNEGO DLA WYBRANYCH OBSZARÓW POŁOŻONYCH NA OBSZARZE WIEJSKIM GMINY ŻUROMIN

Załącznik nr 36 do Uchwały Nr ..... Rady Miejskiej w Żurominie z dnia .....



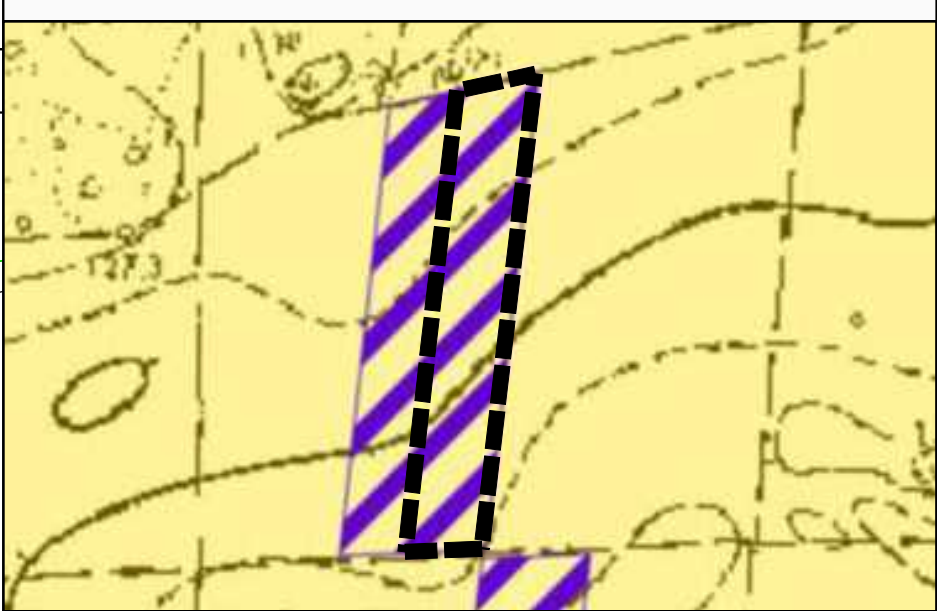
ORGAN SPORZĄDZAJĄCY  
BURMISTRZ MIASTA I GMINY  
ŻUROMIN

SKALA 1:1000  
0 25 m 50 m 100 m

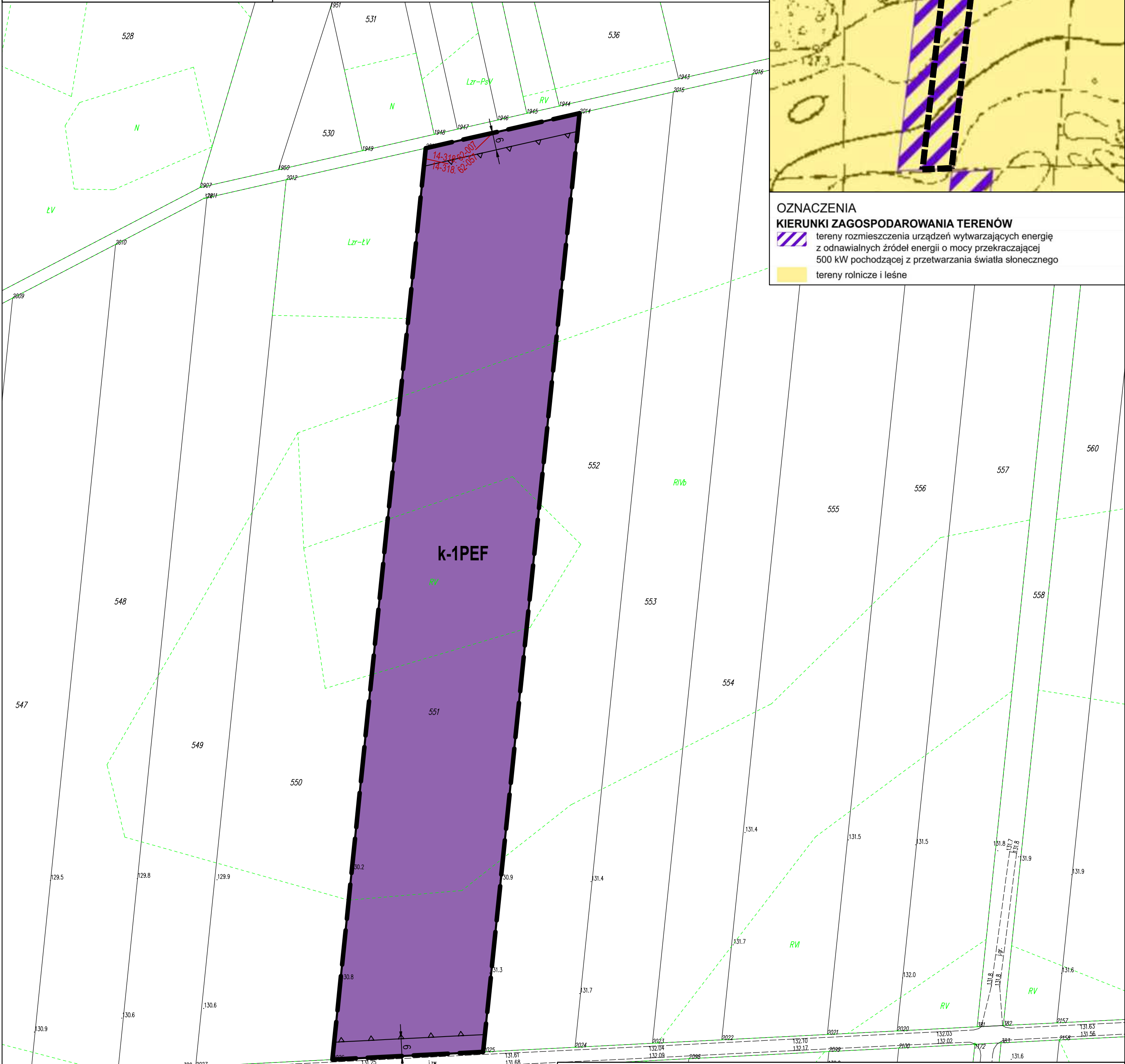
WYRYS ZE STUDIUM UWARUNKOWAŃ I KIERUNKÓW  
ZAGOSPODAROWANIA PRZESTRZENNEGO  
MIASTA I GMINY ŻUROMIN  
— — — — — granice obszaru objętego planem miejscowym

OBRĘB OLSZEWO

JEDNOSTKA PLANISTYCZNA OLSZEWO - symbol literowy k



OZNACZENIA  
KIERUNKI ZAGOSPODAROWANIA TERENÓW  
tereny rozmieszczenia urządzeń wytwarzających energię z odnawialnych źródeł energii o mocy przekraczającej 500 kW pochodzącej z przetwarzania światła słonecznego  
tereny rolnicze i leśne



Układ współrzędnych:  
PL-2000 strefa 7  
Źródło pochodzenia użytego materiału państwowego zasobu geodezyjnego i kartograficznego:  
Starostwo Powiatowe w Żurominie  
Wydział Geodezji i Gospodarki Nieruchomościami  
ul. Plac Piłsudskiego 4, 09-300 Żuromin

OZNACZENIA OBOWIĄZUJĄCE:  
— — — granice obszaru objętego planem miejscowym  
— — — linie rozgraniczające tereny o różnym przeznaczeniu lub o różnych zasadach zagospodarowania  
— — — nieprzekraczalne linie zabudowy  
15 wymiarowanie  
PEF teren elektrowni słonecznej  
— — — granice obszarów wyznaczonych w Audycie Krajobrazowym wraz z ich oznaczeniem